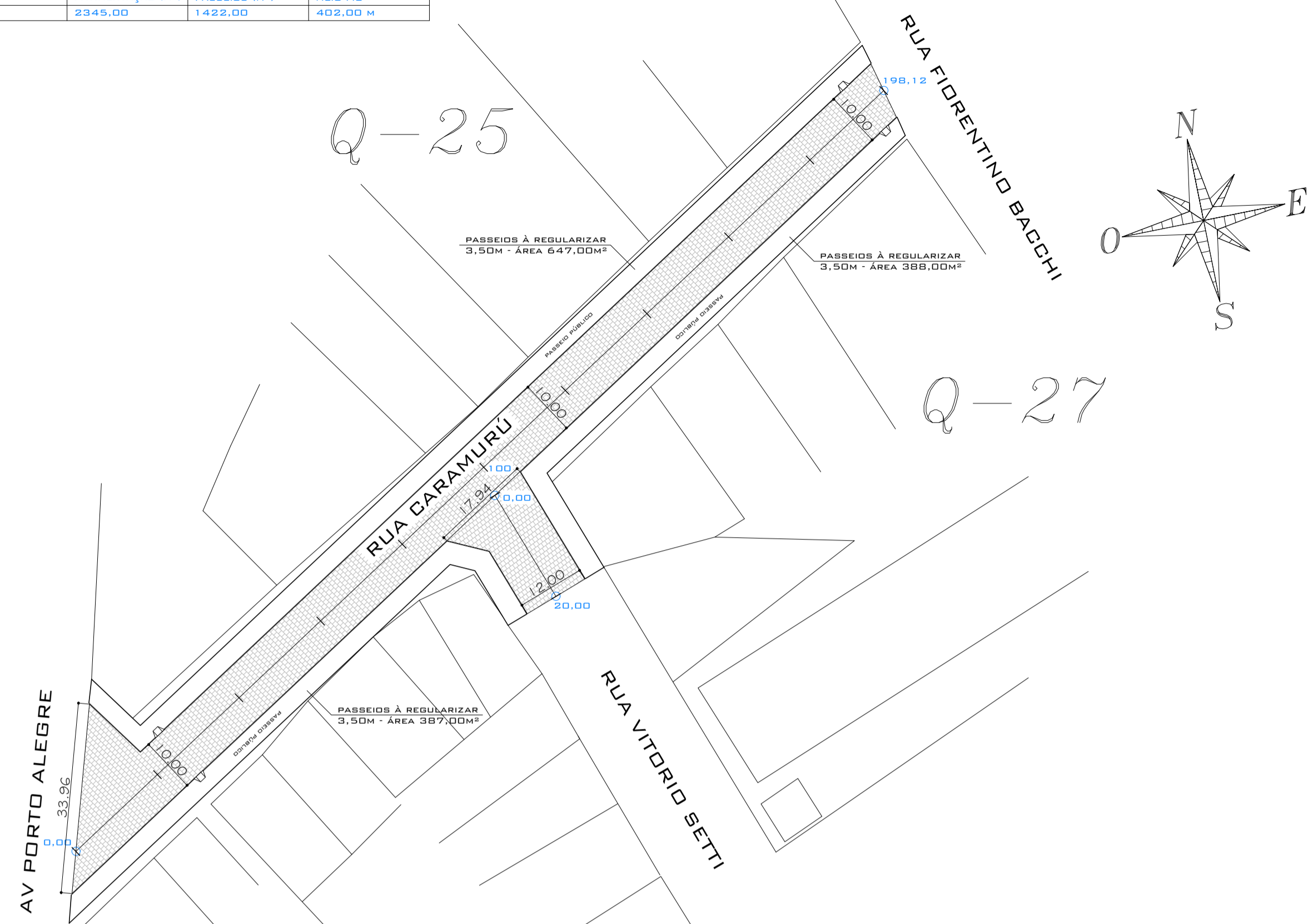
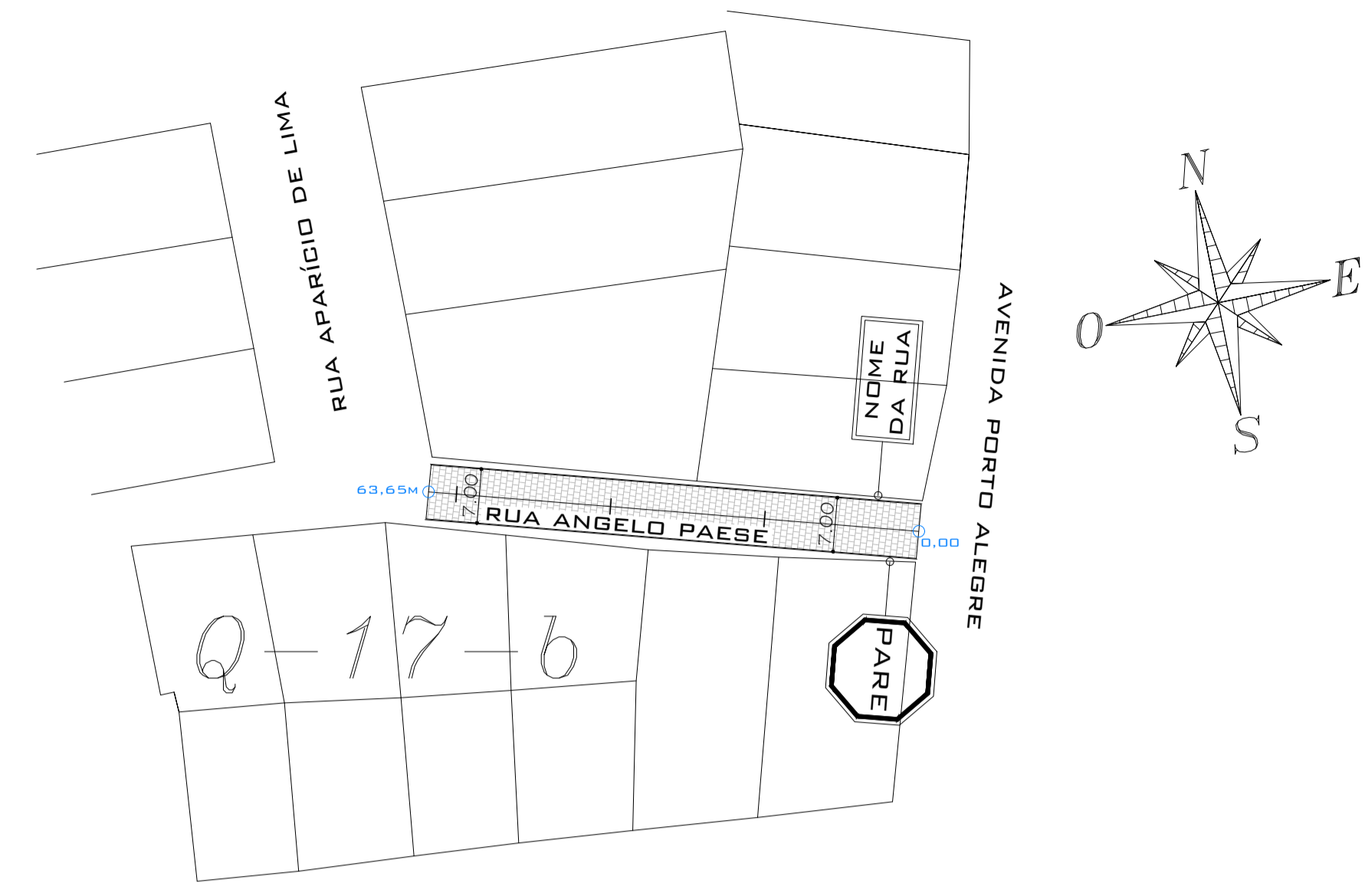


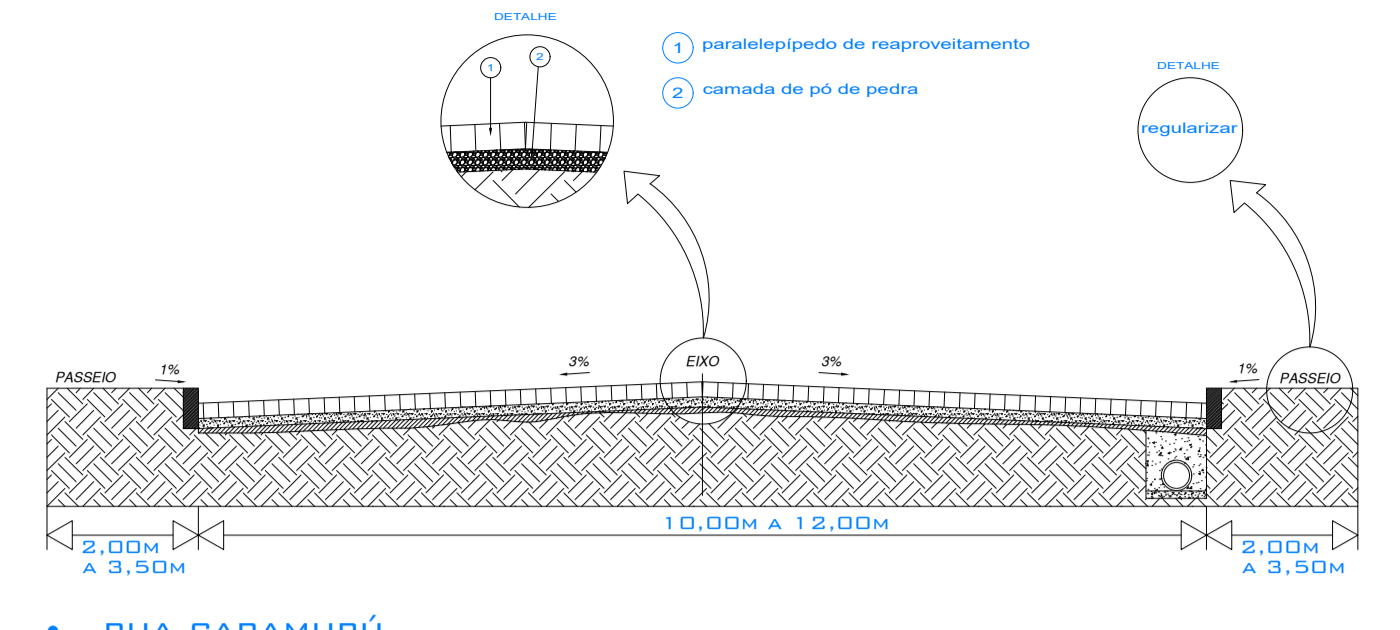
PLANILHA DE ÁREAS	PAVIMENTAÇÃO (M²)	PASSEIOS (M²)	MEIO FIO
RUA CARAMURÚ	2345,00	1432,00	402,00 M



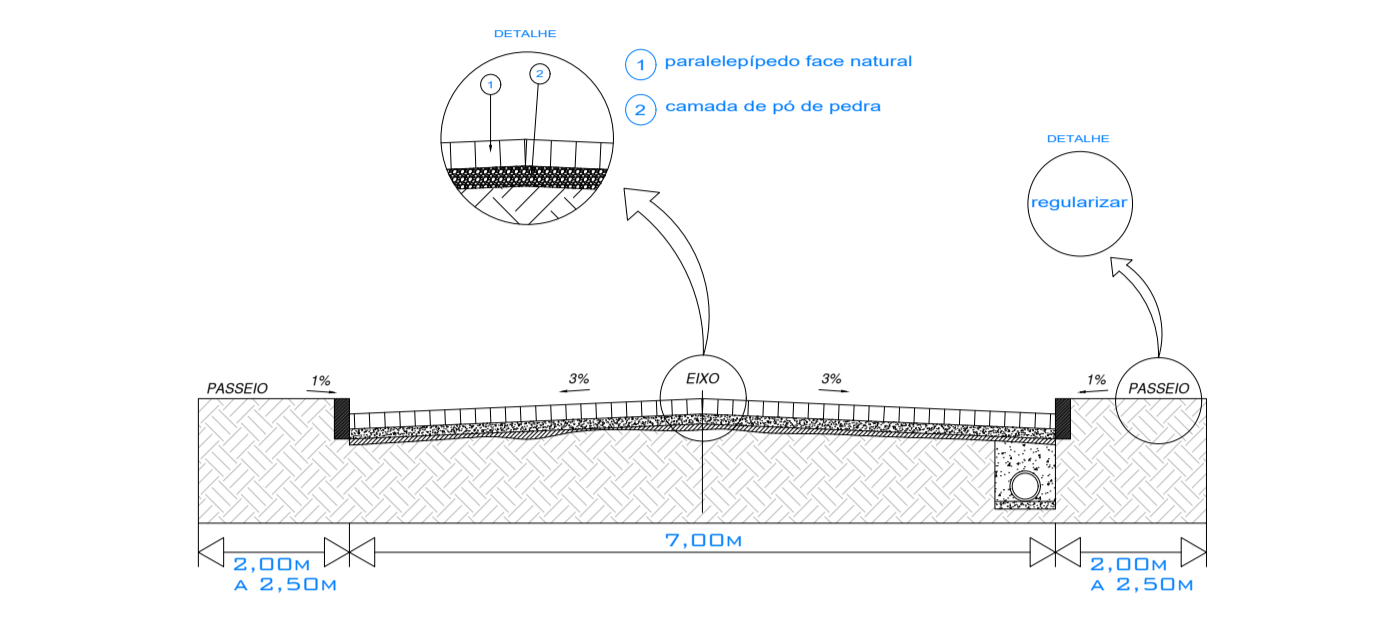
PROJETO DE PAVIMENTAÇÃO E SINALIZAÇÃO
ESCALA- 1/750



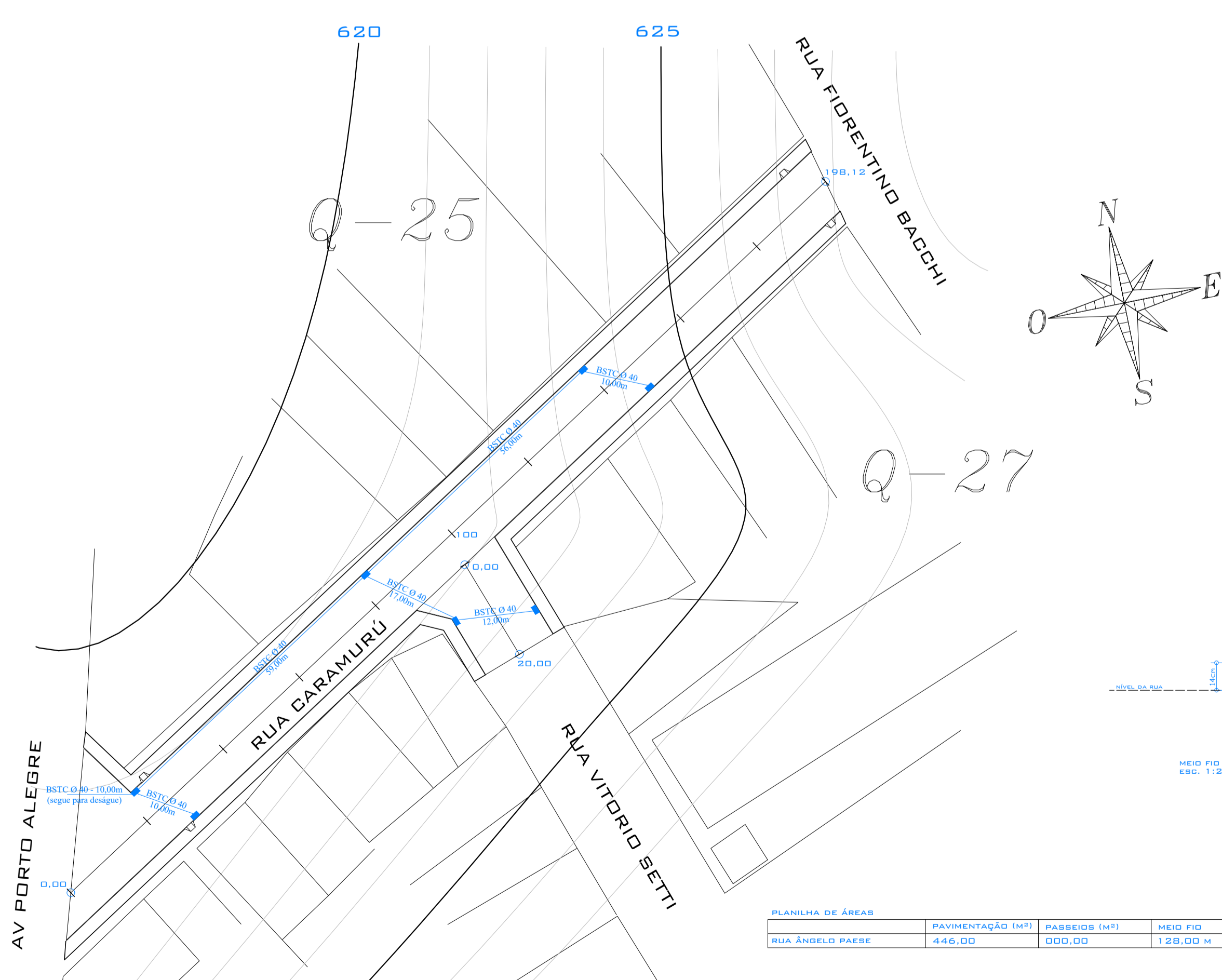
PROJETO DE PAVIMENTAÇÃO E SINALIZAÇÃO
ESCALA- 1/750



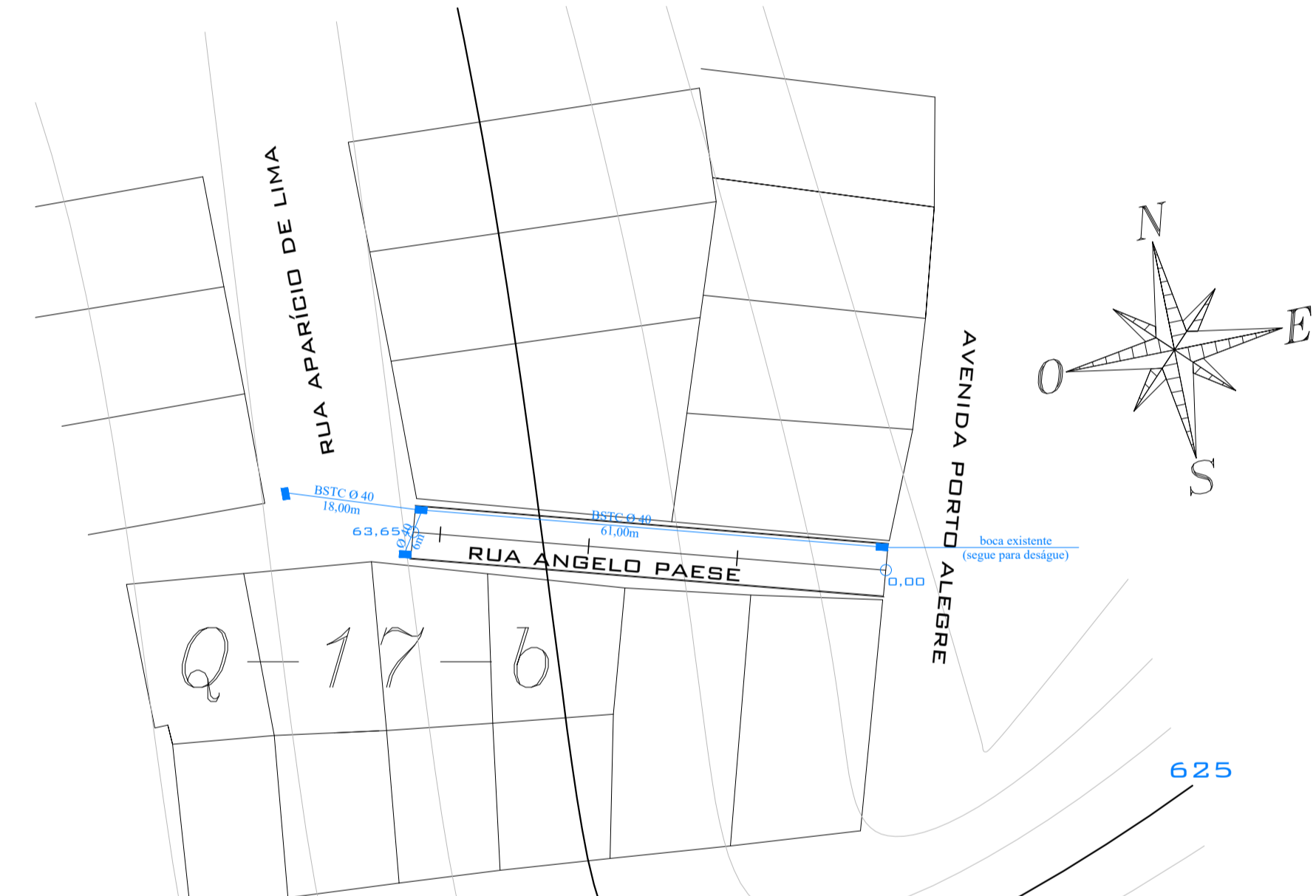
• RUA CARAMURÚ



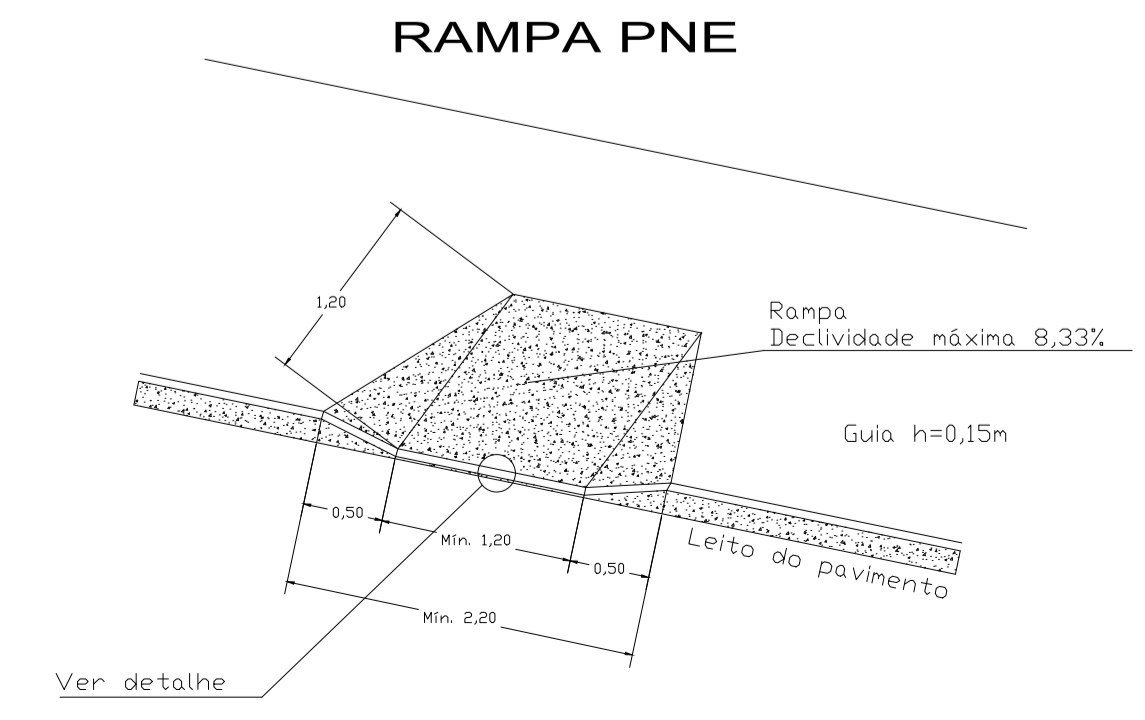
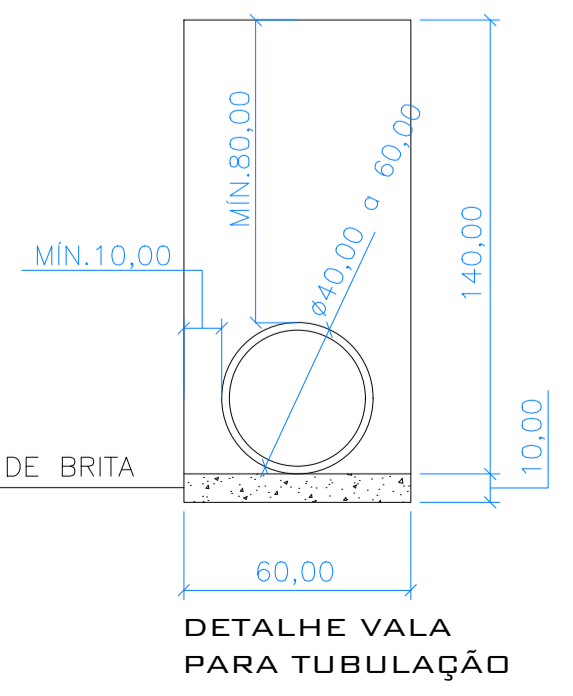
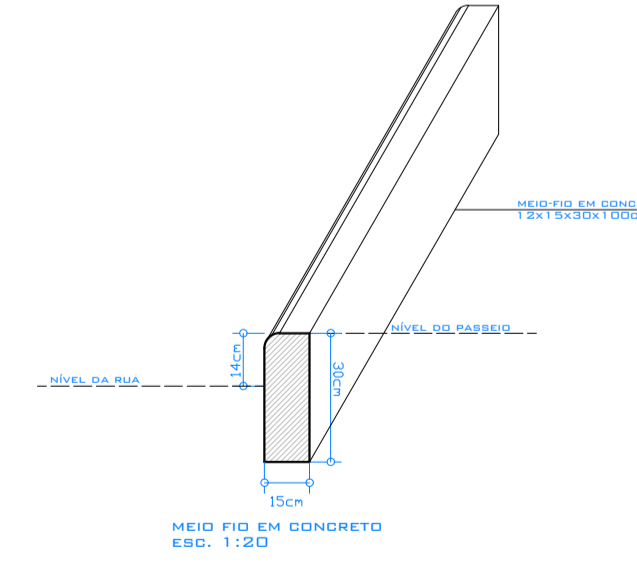
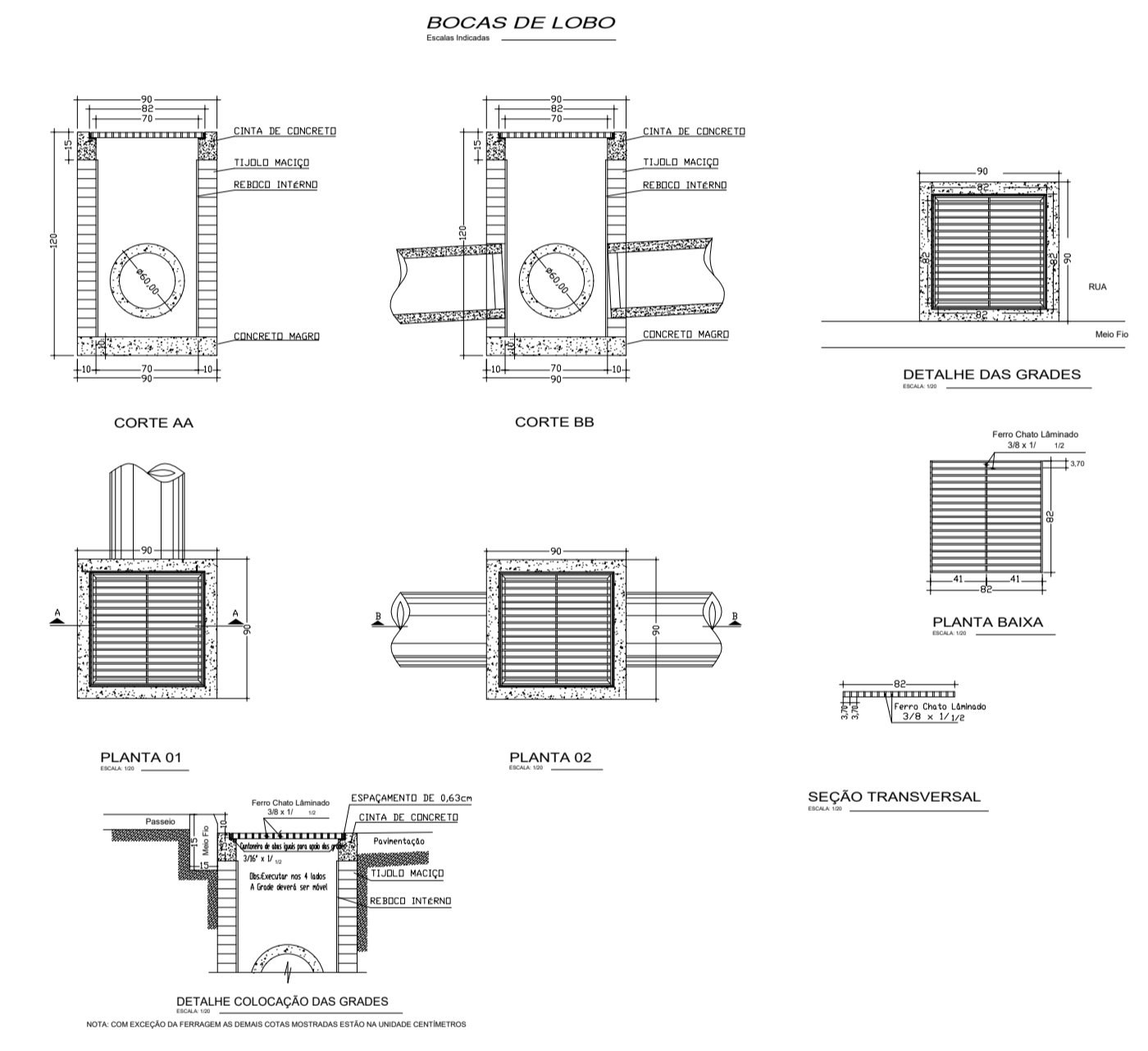
• RUA ANGELO PAESE



PROJETO DE DRENAGEM
ESCALA- 1/750



PROJETO DE DRENAGEM
ESCALA- 1/750



PLANILHA DE ÁREAS	PAVIMENTAÇÃO (M²)	PASSEIOS (M²)	MEIO FIO
RUA ANGELO PAESE	446,00	000,00	128,00 M

CONTEÚDO -
IMPLANTAÇÃO - PAVIMENTAÇÃO - DRENAGEM - SINALIZAÇÃO

PROPRIETÁRIO -
PREFEITURA MUNICIPAL DE MAXIMILIANO DE ALMEIDA - RS

ENDEREÇO OBRA -
RUA CARAMURÚ, RUA ANGELO PAESE
MAXIMILIANO DE ALMEIDA - RS

PROJETO - PAVIMENTAÇÃO EM PARALELEPÍPEDO	ÁREA - xxx,xxm²	ÁREA TOTAL - 2.791,00m²
----------------------------------------------------	---------------------------	-----------------------------------

PREFEITURA MUNICIPAL DE MAXIMILIANO DE ALMEIDA
RUA JOSÉ BONIFÁCIO, 340 - MAXIMILIANO DE ALMEIDA - RS - CEP 99890-000 - FONE (54) 3397 1166 - 3397 1133

PROJETO

PROPRIETÁRIO
THIAGO DE SOUZA
ARQ. CAU A35799-5

PROPRIETÁRIO
ALCIR OSMAR GAMBETA
ENG. CIVIL CREA 107539-D

PREFEITURA MUNICIPAL MAX. DE ALMEIDA

OBS.:

DATA - 18/07/2019	VISTO -	ESCALA -	NÚMERO - A-01
DESENHO - THIAGO DE SOUZA		INDICADA	