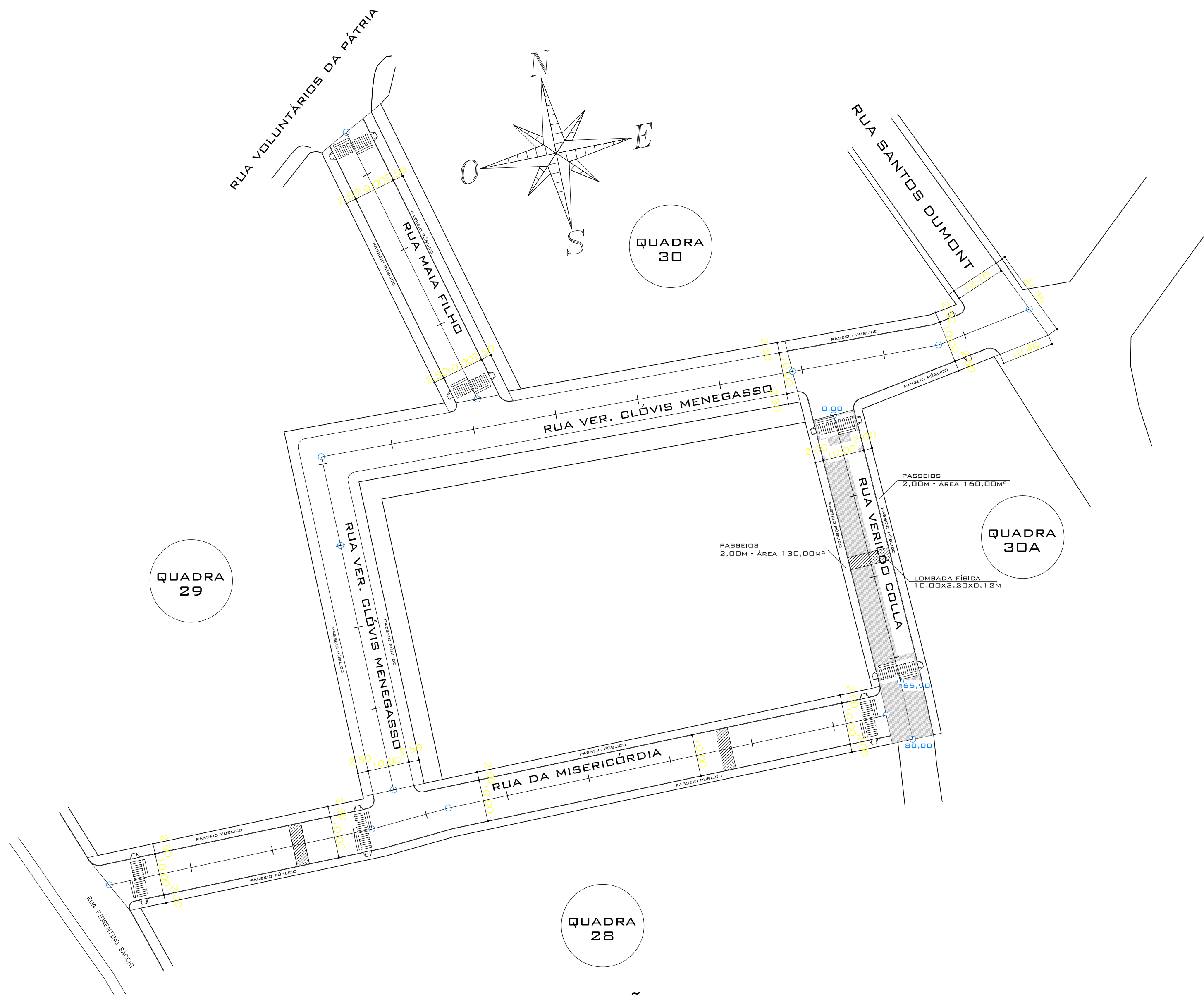
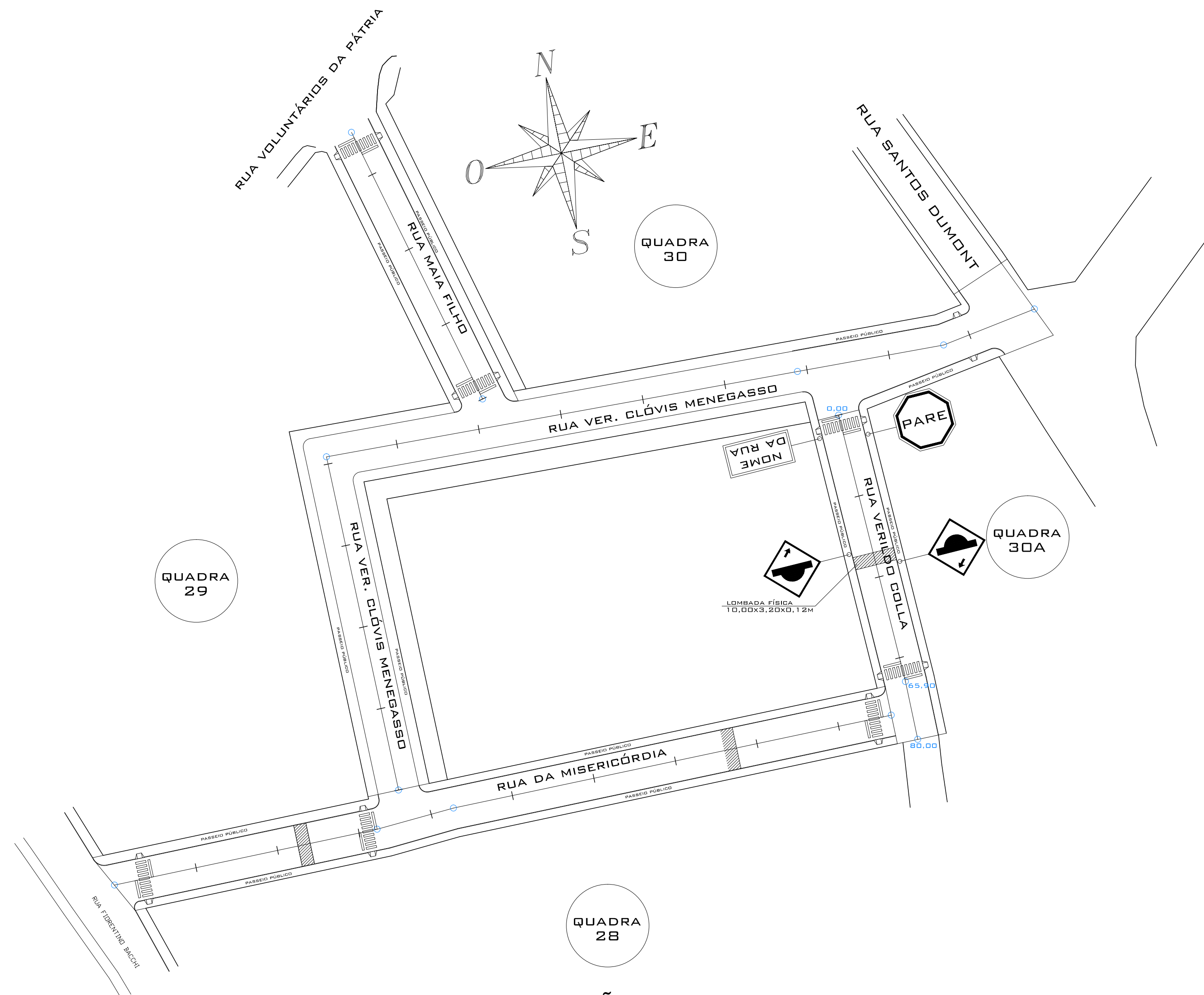


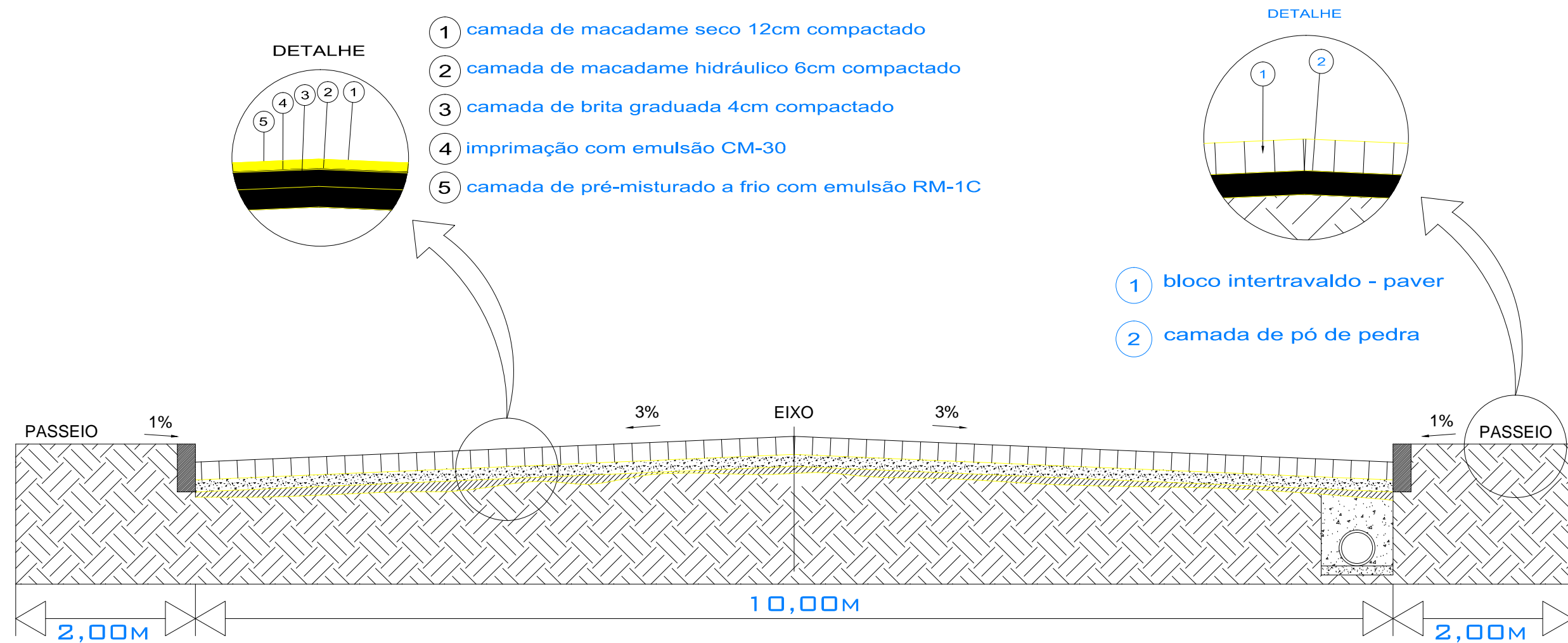
PLANILHA DE ÁREAS			
RUA VERILDO COLLA	PAVIMENTAÇÃO (M²)	PASSEIOS (M²)	MEIO FIO
	800,79	290,00	155,00 M



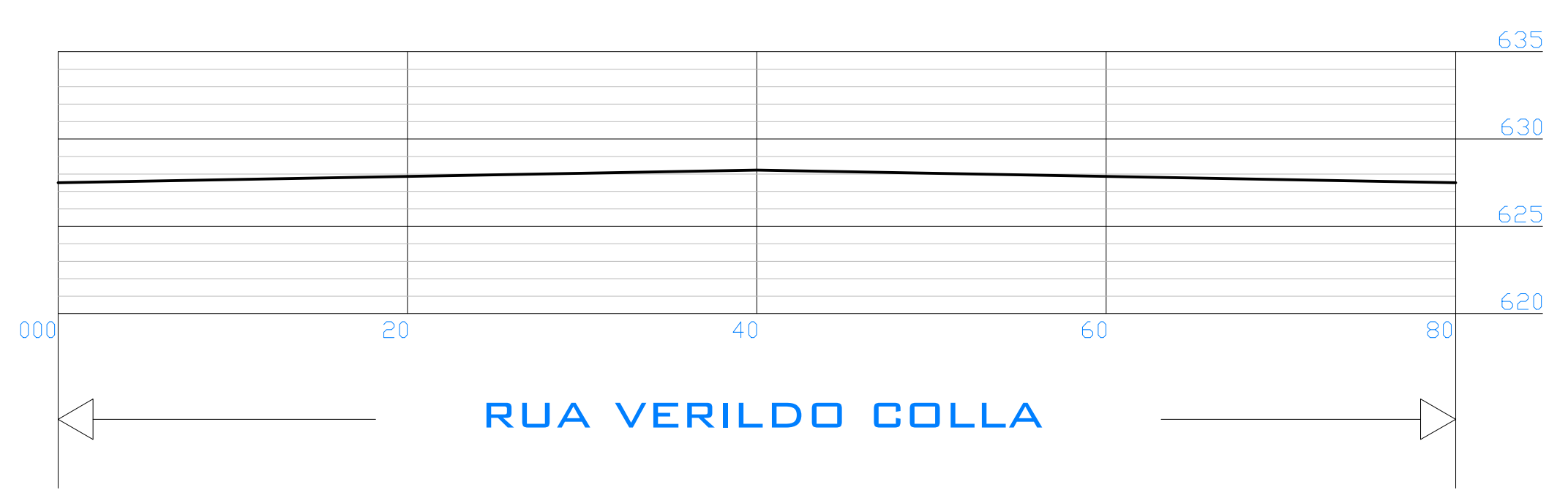
PROJETO DE PAVIMENTAÇÃO
ESCALA - 1/750



PROJETO DE SINALIZAÇÃO
ESCALA - 1/750



• RUA VERILDO COLLA



CONTEÚDO - IMPLANTAÇÃO - PAVIMENTAÇÃO - PROJETO DE SINALIZAÇÃO		
PROPRIETÁRIO - PREFEITURA MUNICIPAL DE MAXIMILIANO DE ALMEIDA - RS		
ENDEREÇO OBRA - RUA VERILDO COLLA MAXIMILIANO DE ALMEIDA - RS		
PROJETO - PAVIMENTAÇÃO EM PMF	ÁREA - XXX,XXM²	ÁREA TOTAL - 800,79M²
PREFEITURA MUNICIPAL DE MAXIMILIANO DE ALMEIDA		
<small>RUA JOSÉ BONIFÁCIO, 340 - MAXIMILIANO DE ALMEIDA - RS - CEP 99890-000 - FONE (54) 3397 1166 - 3397 1133</small>		
PROJETO		PROPRIETÁRIO
THIAGO DE SOUZA ARQ. CAU A35799-5		PREFEITURA MUNICIPAL MAX. DE ALMEIDA
OBS.:		
DATA - 27/06/2018	VISTO -	ESCALA - INDICADA
DESENHO - THIAGO DE SOUZA		NÚMERO - A-01