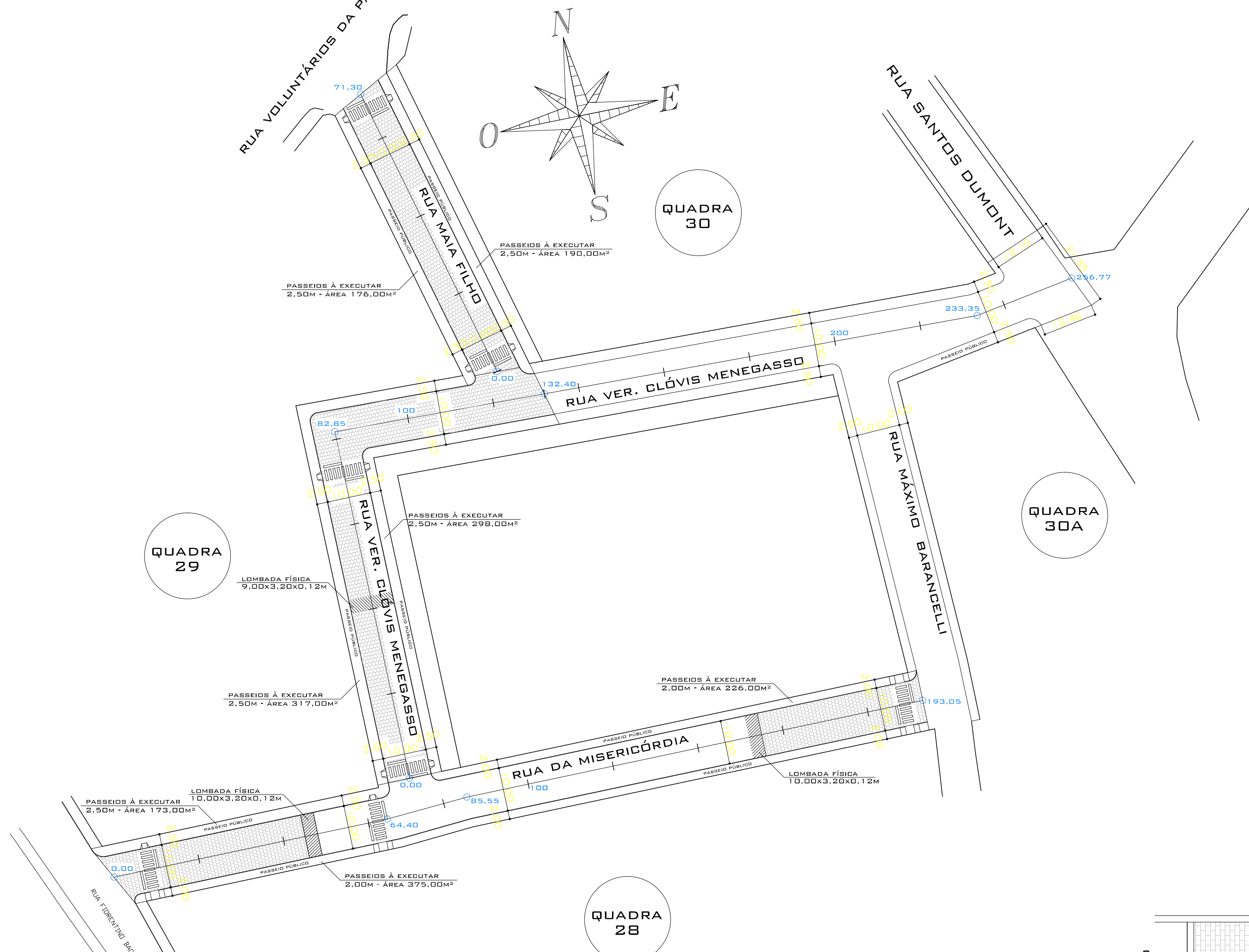
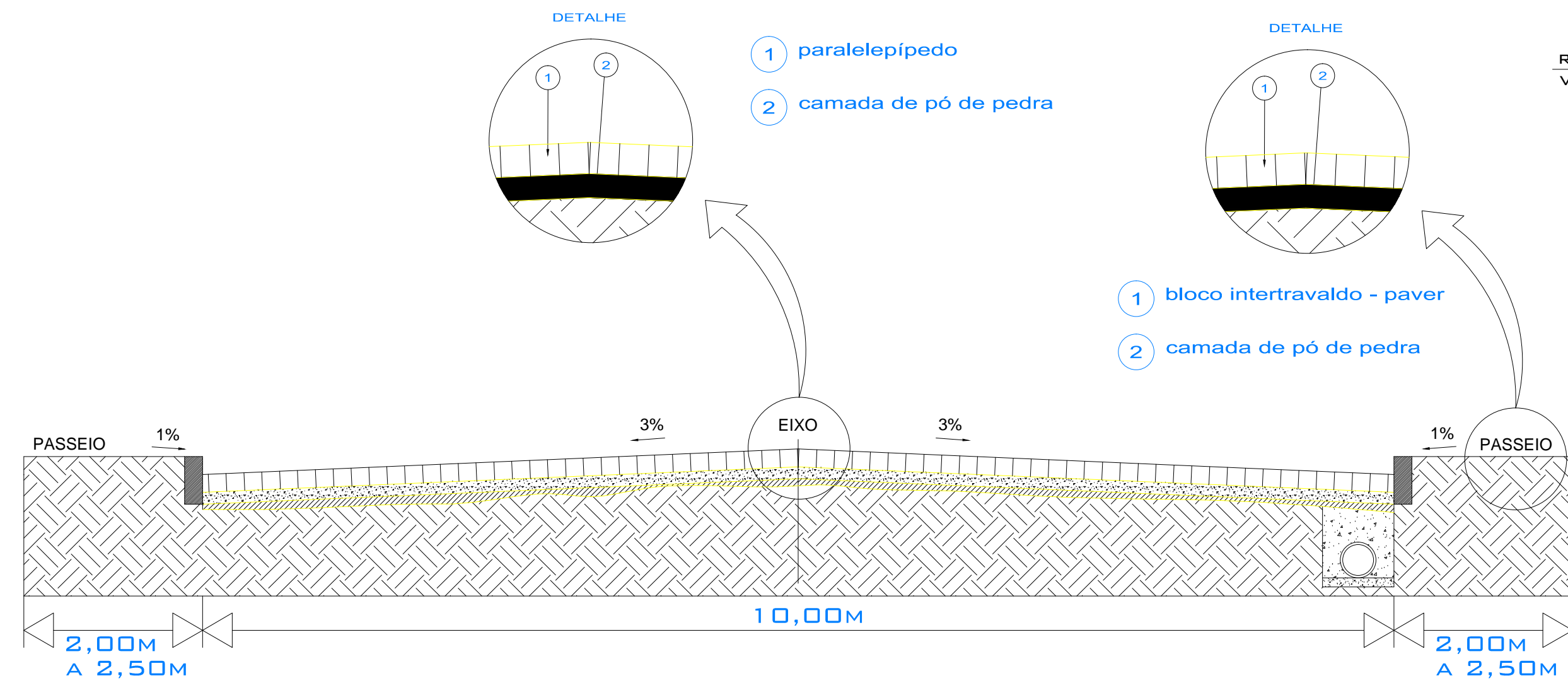


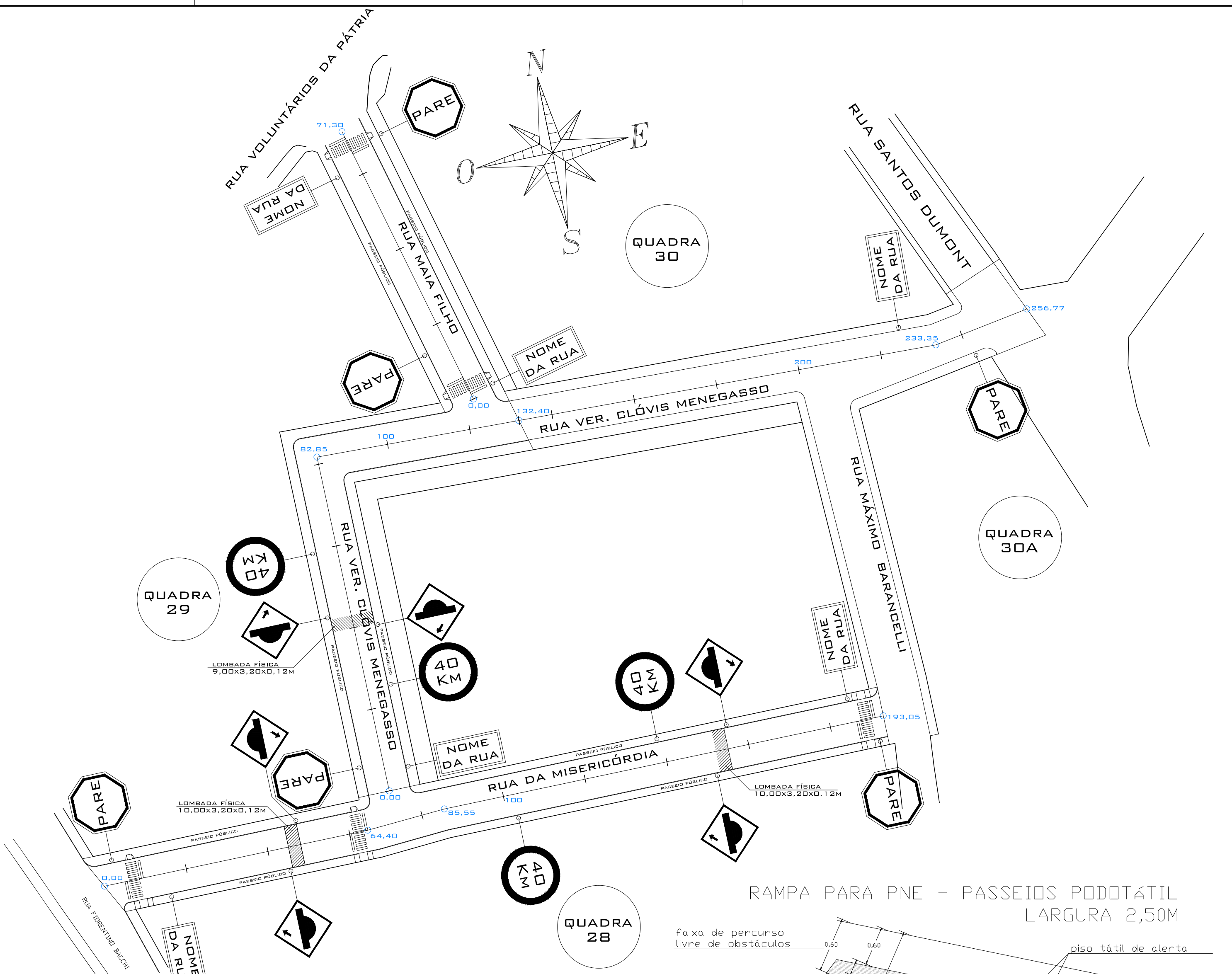
PLANILHA DE ÁREAS	PAVIMENTAÇÃO (M ²)	PASSEIOS (M ²)	MEIO FIO
RUA DA MISERICÓRDIA	1.942,93	774,00	377,00 M
RUA VER. CLÓVIS MENEGASSO	1.331,94	615,00	245,00 M
RUA MAIA FILHO	712,88	366,00	151,00 M



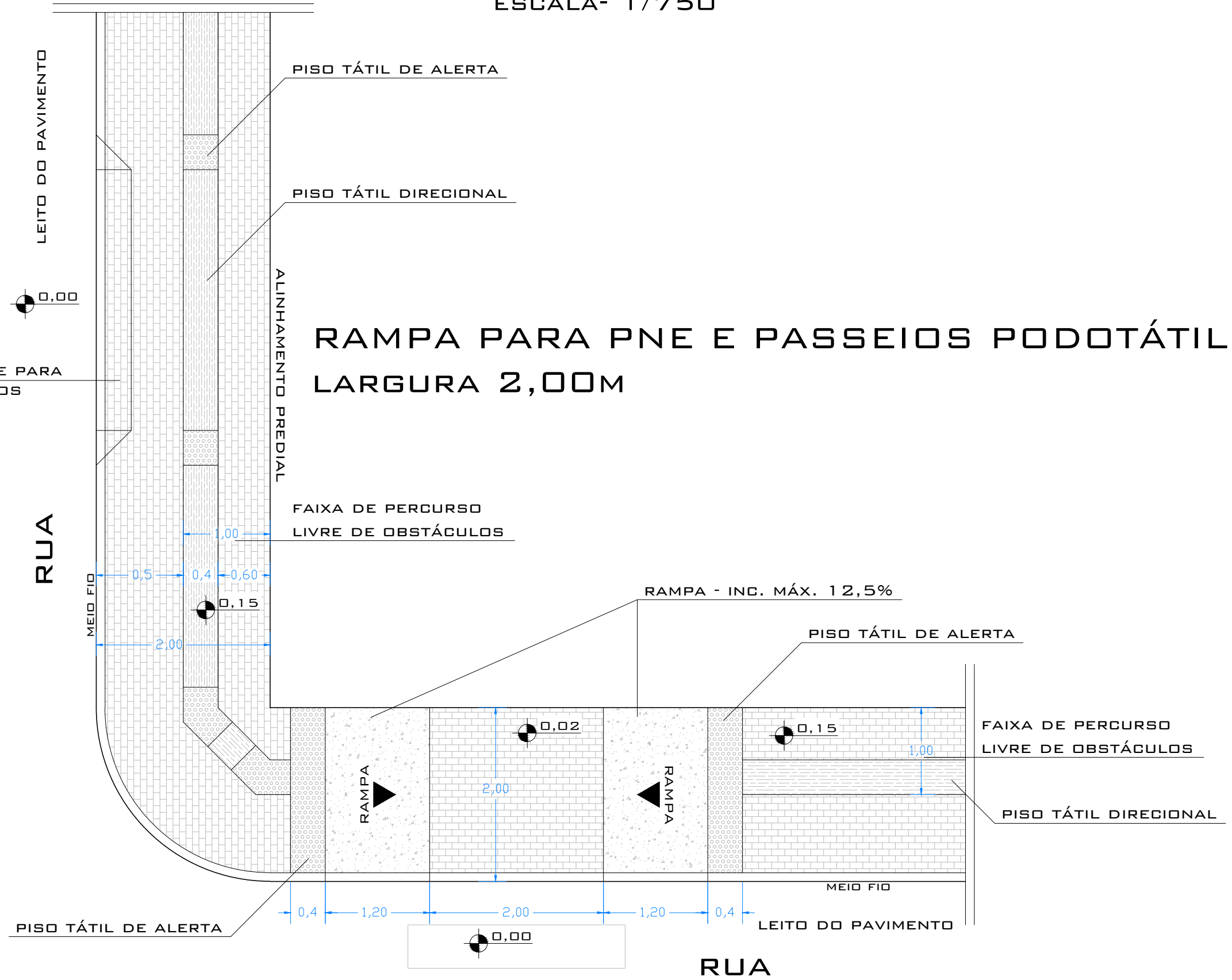
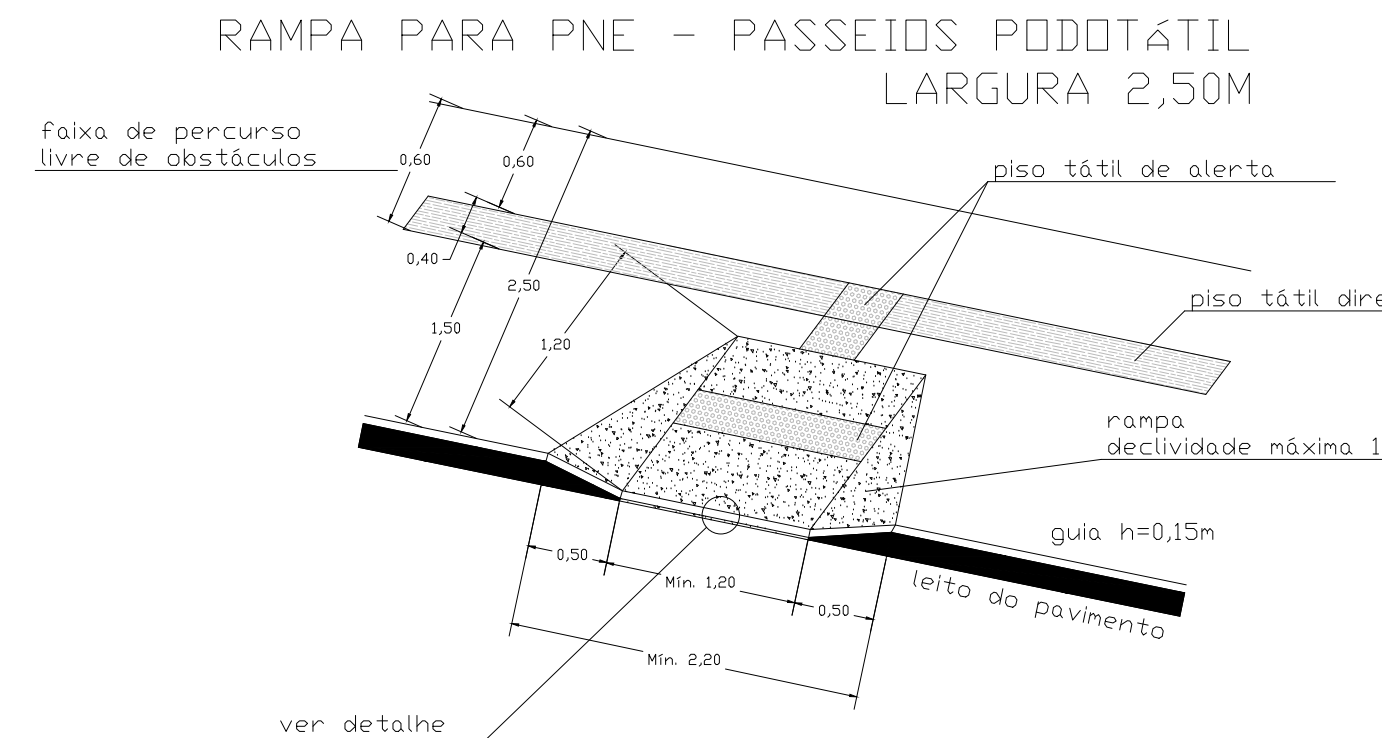
PROJETO DE PAVIMENTAÇÃO
ESCALA- 1/750



- RUA DA MISERICÓRDIA, RUA VER. CLÓVIS MENEGASSO E RUA MAIA FILHO



PROJETO DE SINALIZAÇÃO
ESCALA- 1/750



CONTEÚDO - IMPLANTAÇÃO - PAVIMENTAÇÃO - PROJETO DE SINALIZAÇÃO		
PROPRIETÁRIO - PREFEITURA MUNICIPAL DE MAXIMILIANO DE ALMEIDA - RS		
ENDEREÇO OBRA - RUA DA MISERICÓRDIA, RUA VER. CLÓVIS MENEGASSO E RUA MAIA FILHO - MAXIMILIANO DE ALMEIDA - RS		
PROJETO - PAVIMENTAÇÃO EM PARALELEPÍPEDO	ÁREA - xxx,xxm²	ÁREA TOTAL - 3.987,75m²
PREFEITURA MUNICIPAL DE MAXIMILIANO DE ALMEIDA		
RUA JOSÉ BONIFÁCIO, 340 - MAXIMILIANO DE ALMEIDA - RS - CEP 99890-000 - FONE (54) 3397 1166 - 3397 1133		
PROJETO		PROPRIETÁRIO
THIAGO DE SOUZA ARQ. CAU A35799-5		PREFEITURA MUNICIPAL MAX. DE ALMEIDA
OBS.:		
DATA - 10/07/2015	VISTO -	ESCALA - INDICADA
DESENHO - THIAGO DE SOUZA		NÚMERO - A-01